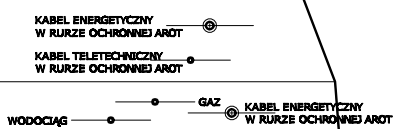



<b>POZIOM PORÓWNAWCZY +283,0</b>				
<b>RZĘDNE TERENU ISTNIEJĄCE</b>	288,53	288,53		
<b>RZĘDNE KORONY ROWU PROJEKTOWANE</b>	288,53	288,75	288,75	
<b>RZĘDNA DNA ROWU</b>				
<b>DŁUGOŚCI</b>			48,3	
<b>SPADKI</b>			1%	48,3
<b>KILOMETRAŻ</b>				75,3


0,00 POCZĄTEK DROGI Z KOSTKI BETONOWEJ - SKRZYŻOWANIE Z UL. KOŚCIUSZKI



WŁĄCZENIE DO ROWU  
WPUST UMOCNIONY 1



WPUST UMOCNIONY 2  
POCZĄTEK ROWU



0,0  
A